



STAROSTA CHODZIESKI		Województwo: wielkopolskie Powiat: chodzieski Jednostka ewidencyjna: CHODZIEŻ - OBSZAR WIEJSKI Obręb ewidencyjny: 300103_2.0014, STUDZIELEC Miejscowość: STUDZIELEC					
GN.6621.1.1392.2024							
Uproszczony wypis z rejestru gruntów według stanu na dzień: 2024-08-19 13:54:23							
Jednostka rejestrowa gruntów: 300103_2.0014.G97 grupa rejestrowa: 1							
WŁAŚCICIELE/ WŁADAJĄCY:							
UDZIAŁ: 1/1 SKARB PAŃSTWA REGON: 000000000		charakter stanu władania: własność					
UDZIAŁ: 1/1 STAROSTA CHODZIESKI Adres siedziby: 64-800 CHODZIEŻ WIOSNY LUDÓW 1		charakter stanu władania: inny rodzaj władania					
DZIAŁKI EWIDENCYJNE:							
Ark. mapy	Numer działki ewiden- cyjnej	Położenie gruntów	Opis użytku	Oznaczenie klasoużytku	Powierzchnia		Numer księgi wieczystej
					klaso- użytku [ha]	działki [ha]	
	144		Drogi	dr	0.0754	0.0754	PO1H/00000240/0
Identyfikator działki: 300103_2.0014.144 INFORMACJE DODATKOWE: 144 Na dz-ce nr 144, KW PO1H/00000240/0 - ustanowiono odpłatną i na czas nieoznaczony służebność przesyłu na rzecz ENEA Operator Spółki z ograniczoną odpowiedzialnością w Poznaniu, Aktem Not. Rep. A Nr 12481/2021 z dnia 12.10.2021r. Skarb Państwa ustanowił odpłatną i na czas nieoznaczony służebność przesyłu na działce nr 144 na rzecz Spółki pod firmą Polska Spółka Gazownictwa spółka z ograniczoną odpowiedzialnością z siedzibą w Tarnowie. Łączna powierzchnia wybranych działek: 0.0754							
Całkowita powierzchnia jednostki rejestrowej: 1.9495							

W dniu: 2024.08.19
dokument sporządzony przez: Iwona Cierlecka


(podpis)

Z up. STAROSTY

Iwona Cierlecka
Podinspektor.....
(data, imię i nazwisko osoby upoważnionej)

GN.6621.1.1392.2024		Województwo: wielkopolskie Powiat: chodzieski Jednostka ewidencyjna: CHODZIEŻ - OBSZAR WIEJSKI Obręb ewidencyjny: 300103_2.0014, STUDZINIEC Miejscowość: STUDZINIEC					
Uproszczony wypis z rejestru gruntów według stanu na dzień: 2024-08-19 13:54:23							
Jednostka rejestrowa gruntów: 300103_2.0014.G248 grupa rejestrowa: 7							
WŁAŚCICIELE/ WŁADAJĄCY:							
UDZIAŁ: 1/1 charakter stanu władania: własność HEMMERLING TOMASZ JAROSŁAW rodzice: ALFONS, BOŻENA PESEL: 68030714498 Adres zam. na pobyt stały: 64-800 CHODZIEŻ STANISŁAWA MONIUSZKI 7							
DZIAŁKI EWIDENCYJNE:							
Ark. mapy	Numer działki ewiden -cyjnej	Położenie gruntów	Opis użytku	Oznaczenie klasoużytku	Powierzchnia klaso- użytku [ha] działki [ha]		Numer księgi wieczystej
	391/47	SPACEROWA	Grunty orne	RVI	0.1561	0.1561	
Identyfikator działki: 300103_2.0014.391/47							
Całkowita powierzchnia jednostki rejestrowej: 0.1561							

Uproszczony wypis z rejestru gruntów

według stanu na dzień: 2024-08-19 13:54:23

Jednostka rejestrowa gruntów: 300103_2.0014.G248
grupa rejestrowa: 7

WŁAŚCICIELE/ WŁADAJACY:

UDZIAŁ: 1/1

charakter stanu władania: **własność**

HEMMERLING TOMASZ JAROSŁAW rodzice: ALFONS, BOŻENA PESEL: 68030714498

Adres zam. na pobyt stały: 64-800 CHODZIEŻ STANISŁAWA MONIUSZKI 7

DZIAŁKI EWIDENCYJNE:

Ark. mapy	Numer działki ewiden- cyjnej	Położenie gruntów	Opis użytku	Oznaczenie klasoużytku	Powierzchnia		Numer księgi wieczystej
					klaso- użytku [ha]	działki [ha]	
	391/47	SPACEROWA	Grunty orne	RVI	0.1561	0.1561	

Identyfikator działki: 300103 2.0014.391/47

Całkowita powierzchnia jednostki rejestrowej: 0.1561

W dniu: 2024.08.19

dokument sporządzony przez: Iwona Cierlecka

(podpis)

Z up. STAROSTY

Iwona Cierlecka
Podinspektor

(data, imię i nazwisko osoby upoważnionej)

STAROSTA CHODZIESKI		Województwo: wielkopolskie Powiat: chodzieski Jednostka ewidencyjna: CHODZIEŻ - OBSZAR WIEJSKI Obręb ewidencyjny: 300103_2.0014, STUDZIEŃ Miejscowość: STUDZIEŃ					
GN.6621.1.1392.2024							
Uproszczony wypis z rejestru gruntów							
według stanu na dzień: 2024-08-19 13:54:23							
Jednostka rejestrowa gruntów: 300103_2.0014.G101 grupa rejestrowa: 4							
WŁAŚCICIELE/ WŁADAJĄCY:							
UDZIAŁ: 1/1 charakter stanu władania: własność GMINA CHODZIEŻ REGON: 570791023 Adres siedziby: 64-800 CHODZIEŻ NOTECKA 28							
DZIAŁKI EWIDENCYJNE:							
Ark. mapy	Numer działki ewidencyjnej	Położenie gruntów	Opis użytku	Oznaczenie klasoużytku	Powierzchnia klaso- użytku [ha]		Numer księgi wieczystej
	87/2		Pastwiska trwałe	PsIV	0.0039	0.0039	PO1H/00020946/5
Identyfikator działki: 300103_2.0014.87/2							
	312		Drogi	dr	0.0582	0.0582	PO1H/00020946/5
Identyfikator działki: 300103_2.0014.312 INFORMACJE DODATKOWE: 312 Aktem Not. Rep.A Nr 13511/2019 z dnia 18.12.2019r. ustanowiono na dz. nr 146/2 i312 odpłatną i na czas eksploatacji urządzeń i linii elektroenergetycznych służebność przesyłu na rzecz Spółki pod firmą ENEA Operator spółka z ograniczoną odpowiedzialnością z siedzibą w Poznaniu.							
	320/1	ZACISZNA	Drogi	dr	1.1700	1.1700	PO1H/00020946/5
Identyfikator działki: 300103_2.0014.320/1 INFORMACJE DODATKOWE: 320/1 Opis służebności jak przy dz. 121 Inne dokumenty własności/władania dla działki: 320/1 ust.służebność gruntową							
	391/62	SPACEROWA	Drogi	dr	0.1289	0.1289	PO1H/00020946/5
Identyfikator działki: 300103_2.0014.391/62 INFORMACJE DODATKOWE: 391/62 Patrz opis jak przy dz. nr 391/48							
Łączna powierzchnia wybranych działek: 1.3610							
Całkowita powierzchnia jednostki rejestrowej: 12.7273							

W dniu: 2024.08.19

dokument sporządzony przez: Iwona Cierlecka

(podpis)

Z up. STAROSTY

Iwona Cierlecka

(data, imię i nazwisko osoby upoważnionej)

STAROSTA CHODZIESKI		Województwo: wielkopolskie Powiat: chodzieski Jednostka ewidencyjna: CHODZIEŻ - OBSZAR WIEJSKI Obręb ewidencyjny: 300103_2.0014, STUDZINIEC Miejscowość: STUDZINIEC					
GN.6621.1.1392.2024							
Uproszczony wypis z rejestru gruntów według stanu na dzień: 2024-08-20 09:23:57							
Jednostka rejestrowa gruntów: 300103_2.0014.G21 grupa rejestrowa: 7							
WŁAŚCICIELE/ WŁADAJĄCY:							
UDZIAŁ: 1/1 charakter stanu władania: własność KLOFIK KRZYSZTOF rodzice: EUGENIUSZ, JANINA PESEL: 73070503337 Adres zam. na pobyt stały: 64-800 CHODZIEŻ STUDZINIEC 28							
DZIAŁKI EWIDENCYJNE:							
Ark. mapy	Numer działki ewiden-cyjnej	Położenie gruntów	Opis użytku	Oznaczenie klasoużytku	Powierzchnia klaso- użytku [ha]		Numer księgi wieczystej
	85	STUDZINIEC 28	Grunty rolne zabudowane Grunty rolne zabudowane Lasy Lasy Grunty zadrzewione i zakrzewione na użytkach rolnych Grunty zadrzewione i zakrzewione na użytkach rolnych Grunty zadrzewione i zakrzewione na użytkach rolnych Pastwiska trwałe Pastwiska trwałe Pastwiska trwałe Grunty orne Grunty orne Grunty orne Grunty orne	Br-RV Br-RVI LsIV LsV Lzr-PsIV Lzr-PsVI Lzr-RVI PsIV PsV PsVI RIIIb RIVa RV RVI	0.2955 0.3513 0.2321 2.2087 0.0641 0.0089 0.0382 0.9195 0.7616 0.1871 0.3623 0.7550 0.6267 0.6164	7.4274	PO1H/00010072/4
Identyfikator działki: 300103_2.0014.85							
	87/3		Pastwiska trwałe	PsIV	0.2782	0.2782	PO1H/00010072/4
Identyfikator działki: 300103_2.0014.87/3							
Łączna powierzchnia wybranych działek: 7.7056							
Całkowita powierzchnia jednostki rejestrowej: 13.7163							
BUDYNKI NIESTANOWIĄCE ODRĘBNEGO OD GRUNTU PRZEDMIOTU WŁASNOŚCI:							
Adres budynku	Rodzaj wg KŚT	Powierzchnia użytkowa			Pow. zabudowy budynku [m²]	Liczba kondyg. nad/podziemnych	
		lokali wyodrębnionych[m²]	lokali niewyodrębnionych[m²]	pom. przyn. [m²]			
	budynki produkcyjne usługowe i gospodarcze dla rolnictwa (108)				119	2/0	
Identyfikator budynku: 300103_2.0014.66_BUD							
Identyfikatory działek na których położony jest budynek: 300103_2.0014.85							
	budynki produkcyjne usługowe i gospodarcze dla rolnictwa (108)				178	2/0	
Identyfikator budynku: 300103_2.0014.69_BUD							
Identyfikatory działek na których położony jest budynek: 300103_2.0014.85							
	budynki produkcyjne usługowe i gospodarcze dla rolnictwa (108)				37	1/0	


Identyfikator budynku: 300103_2.0014.71_BUD						
Identyfikatory działek na których położony jest budynek: 300103_2.0014.85						
STUDZIENIEC 28	budynki mieszkalne (110)				194	2/0
Identyfikator budynku: 300103_2.0014.64_BUD						
Identyfikatory działek na których położony jest budynek: 300103_2.0014.85						
	budynki produkcyjne usługowe i gospodarcze dla rolnictwa (108)				114	1/0
Identyfikator budynku: 300103_2.0014.67_BUD						
Identyfikatory działek na których położony jest budynek: 300103_2.0014.85						
	budynki produkcyjne usługowe i gospodarcze dla rolnictwa (108)				27	1/0
Identyfikator budynku: 300103_2.0014.70_BUD						
Identyfikatory działek na których położony jest budynek: 300103_2.0014.85						
	budynki produkcyjne usługowe i gospodarcze dla rolnictwa (108)				19	1/0
Identyfikator budynku: 300103_2.0014.65_BUD						
Identyfikatory działek na których położony jest budynek: 300103_2.0014.85						
	budynki produkcyjne usługowe i gospodarcze dla rolnictwa (108)				349	1/0
Identyfikator budynku: 300103_2.0014.68_BUD						
Identyfikatory działek na których położony jest budynek: 300103_2.0014.85						
ŁĄCZNIE BUD. NA WYPISIE: 8		ŁĄCZNIE NA WYPISIE:			1037	

W dniu: 2024.08.20

dokument sporządzony przez: Iwona Cierlecka


 (podpis)


Z up. STAROSTY


 Iwona Cierlecka
 (data, imię i nazwisko osoby upoważnionej)

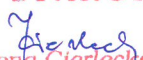
STAROSTA CHODZIESKI		Województwo: wielkopolskie Powiat: chodzieski Jednostka ewidencyjna: CHODZIEŻ - OBSZAR WIEJSKI Obręb ewidencyjny: 300103_2.0014, STUDZIELEC Miejscowość: STUDZIELEC					
GN.6621.1.1392.2024							
Uproszczony wypis z rejestru gruntów według stanu na dzień: 2024-08-20 09:35:35							
Jednostka rejestrowa gruntów: 300103_2.0014.G68 grupa rejestrowa: 7							
WŁAŚCICIELE/ WŁADAJĄCY:							
UDZIAŁ: 1/1 charakter stanu władania: własność NOWICKI BOGDAN TADEUSZ rodzice: SZCZEPAN, WIESŁAWA PESEL: 61101902213 Adres zam. na pobyt stały: 64-800 CHODZIEŻ BOLESŁAWA PRUSA 25							
DZIAŁKI EWIDENCYJNE:							
Ark. mapy	Numer działki ewiden- cyjnej	Położenie gruntów	Opis użytku	Oznaczenie klasoużytku	Powierzchnia klaso- użytku [ha]		Numer księgi wieczystej
	155	STUDZIELEC 1	Grunty rolne zabudowane Grunty orne Grunty orne Sady Grunty pod rowami	Br-RV RIVa RV S-RIVa W-RIVb	0.0855 0.1708 0.1475 0.1377 0.0066	0.5481	PO1H/00004096/3
Identyfikator działki: 300103_2.0014.155							
Łączna powierzchnia wybranych działek: 0.5481							
Całkowita powierzchnia jednostki rejestrowej: 1.5808							
BUDYNKI NIESTANOWIĄCE ODREBNEGO OD GRUNTU PRZEDMIOTU WŁASNOŚCI:							
Adres budynku	Rodzaj wg KŚT	Powierzchnia użytkowa			Pow. zabudowy budynku [m²]	Liczba kondyg. nad/podziemnych	
		lokali wyodrębnionych[m²]	lokali niewyodrębnionych[m²]	pom. przyn. [m²]			
	budynki produkcyjne usługowe i gospodarcze dla rolnictwa (108)				10	1/0	
Identyfikator budynku: 300103_2.0014.2_BUD							
Identyfikatory działek na których położony jest budynek: 300103_2.0014.155							
STUDZIELEC 1	budynki mieszkalne (110)				149	2/1	
Identyfikator budynku: 300103_2.0014.1_BUD							
Identyfikatory działek na których położony jest budynek: 300103_2.0014.155							
	budynki produkcyjne usługowe i gospodarcze dla rolnictwa (108)				54	2/0	
Identyfikator budynku: 300103_2.0014.3_BUD							
Identyfikatory działek na których położony jest budynek: 300103_2.0014.155 300103_2.0014.156							
ŁĄCZNIE BUD. NA WYPISIE: 3		ŁĄCZNIE NA WYPISIE:			213		

W dniu: 2024.08.20

dokument sporządzony przez: Iwona Cierlecka


(podpis)


Z up. STAROSTY


Iwona Cierlecka

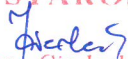
Podinspektor
(data, imię i nazwisko osoby upoważnionej)

<div>STAROSTA CHODZIESKI</div> <div>GN.6621.1.1567.2024</div>	<div>Województwo: wielkopolskie</div> <div>Powiat: chodzieski</div> <div>Jednostka ewidencyjna: CHODZIEŻ - OBSZAR WIEJSKI</div> <div>Obręb ewidencyjny: 300103_2.0014, STUDZINIEC</div> <div>Miejscowość: STUDZINIEC</div>																		
<div>Uproszczony wypis z rejestru gruntów</div> <div>według stanu na dzień: 2024-09-16 13:22:44</div>																			
<div>Jednostka rejestrowa gruntów: 300103_2.0014.G101</div> <div>grupa rejestrowa: 4</div>																			
<div>WŁAŚCICIELE/ WŁADAJĄCY:</div> <div>UDZIAŁ: 1/1</div> <div>charakter stanu władania: własność</div> <div>GMINA CHODZIEŻ REGON: 570791023</div> <div>Adres siedziby: 64-800 CHODZIEŻ NOTECKA 28</div>																			
<div>DZIAŁKI EWIDENCYJNE:</div> <table><tr><th rowspan="2">Ark. mapy</th><th rowspan="2">Numer działki ewidencyjnej</th><th rowspan="2">Położenie gruntów</th><th rowspan="2">Opis użytku</th><th rowspan="2">Oznaczenie klasoużytku</th><th colspan="2">Powierzchnia</th><th rowspan="2">Numer księgi wieczystej</th></tr><tr><th>klaso- użytku [ha]</th><th>działki [ha]</th></tr><tr><td></td><td>391/61</td><td>SPACEROWA</td><td>Drogi</td><td>dr</td><td>0.1453</td><td>0.1453</td><td>PO1H/00020946/5</td></tr></table> <div>Identyfikator działki: 300103_2.0014.391/61</div> <div>INFORMACJE DODATKOWE: 391/61</div> <div>Patrz opis jak przy dz. nr 391/48</div> <div>Łączna powierzchnia wybranych działek: 0.1453</div> <div>Całkowita powierzchnia jednostki rejestrowej: 12.7273</div>		Ark. mapy	Numer działki ewidencyjnej	Położenie gruntów	Opis użytku	Oznaczenie klasoużytku	Powierzchnia		Numer księgi wieczystej	klaso- użytku [ha]	działki [ha]		391/61	SPACEROWA	Drogi	dr	0.1453	0.1453	PO1H/00020946/5
Ark. mapy	Numer działki ewidencyjnej						Położenie gruntów	Opis użytku		Oznaczenie klasoużytku	Powierzchnia		Numer księgi wieczystej						
		klaso- użytku [ha]	działki [ha]																
	391/61	SPACEROWA	Drogi	dr	0.1453	0.1453	PO1H/00020946/5												

W dniu: 2024.09.16
dokument sporządzony przez: Iwona Cierlecka


(podpis)

Z up. STAROSTY


Iwona Cierlecka


Podpisany


(data, imię i nazwisko osoby upoważnionej)

GN.6621.1.1567.2024		Województwo: wielkopolskie Powiat: chodzieski Jednostka ewidencyjna: CHODZIEŻ - OBSZAR WIEJSKI Obręb ewidencyjny: 300103_2.0014, STUDZINIEC Miejscowość: STUDZINIEC					
Uproszczony wypis z rejestru gruntów według stanu na dzień: 2024-09-16 13:22:44							
Jednostka rejestrowa gruntów: 300103_2.0014.G180 grupa rejestrowa: 7							
WŁAŚCICIELE/ WŁADAJĄCY:							
UDZIAŁ: 1/1 ORNAWKA ROBERT rodzice: JAN, EWA PESEL: ***** Adres zam. na pobyt stały: 64-800 CHODZIEŻ KAMIONKA 10							
DZIAŁKI EWIDENCYJNE:							
Ark. mapy	Numer działki ewiden -cyjnej	Położenie gruntów	Opis użytku	Oznaczenie klasoużytku	Powierzchnia		Numer księgi wieczystej
					klaso- użytku [ha]	działki [ha]	
	79/4		Grunty orne	RV	0.2032	0.2032	PO1H/00029154/9
Identyfikator działki: 300103_2.0014.79/4							
Całkowita powierzchnia jednostki rejestrowej: 0.2032							

<div>STAROSTA CHODZIESKI</div> <div>GN.6621.1.1567.2024</div>	<div>Województwo: wielkopolskie</div> <div>Powiat: chodzieski</div> <div>Jednostka ewidencyjna: CHODZIEŻ - OBSZAR WIEJSKI</div> <div>Obręb ewidencyjny: 300103_2.0014, STUDZINIEC</div> <div>Miejscowość: STUDZINIEC</div>																		
<div>Uproszczony wypis z rejestru gruntów</div> <div>według stanu na dzień: 2024-09-16 13:22:44</div>																			
<div>Jednostka rejestrowa gruntów: 300103_2.0014.G225</div> <div>grupa rejestrowa: 7</div>																			
<div>WŁAŚCICIELE/ WŁADAJĄCY:</div> <div>UDZIAŁ: 1/1</div> <div>charakter stanu władania: własność</div> <div>HEMMERLING PRZEMYSŁAW ADAM rodzice: ALFONS, BOŻENA PESEL: *****</div> <div>Adres zam. na pobyt stały: 64-800 CHODZIEŻ RATAJE OSIEDLE WICHROWE WZGÓRZE 9</div>																			
<div>DZIAŁKI EWIDENCYJNE:</div> <table><tr><th rowspan="2">Ark. mapy</th><th rowspan="2">Numer działki ewidencyjnej</th><th rowspan="2">Położenie gruntów</th><th rowspan="2">Opis użytku</th><th rowspan="2">Oznaczenie klasoużytku</th><th colspan="2">Powierzchnia</th><th rowspan="2">Numer księgi wieczystej</th></tr><tr><th>klaso-użytku [ha]</th><th>działki [ha]</th></tr><tr><td></td><td>391/44</td><td>GRZYBOWA</td><td>Grunty orne</td><td>RVI</td><td>0.1650</td><td>0.1650</td><td>PO1H/00031657/2</td></tr></table> <div>Identyfikator działki: 300103_2.0014.391/44</div> <div>Łączna powierzchnia wybranych działek: 0.1650</div> <div>Całkowita powierzchnia jednostki rejestrowej: 0.7429</div>		Ark. mapy	Numer działki ewidencyjnej	Położenie gruntów	Opis użytku	Oznaczenie klasoużytku	Powierzchnia		Numer księgi wieczystej	klaso-użytku [ha]	działki [ha]		391/44	GRZYBOWA	Grunty orne	RVI	0.1650	0.1650	PO1H/00031657/2
Ark. mapy	Numer działki ewidencyjnej						Położenie gruntów	Opis użytku		Oznaczenie klasoużytku	Powierzchnia		Numer księgi wieczystej						
		klaso-użytku [ha]	działki [ha]																
	391/44	GRZYBOWA	Grunty orne	RVI	0.1650	0.1650	PO1H/00031657/2												

W dniu: 2024.09.16
dokument sporządzony przez: Iwona Cierlecka


(podpis)

Z up. STAROSTY

Iwona Cierlecka
(data, imię i nazwisko osoby upoważnionej)

STAROSTA CHODZIESKI		Województwo: wielkopolskie Powiat: chodzieski Jednostka ewidencyjna: CHODZIEŻ - OBSZAR WIEJSKI Obręb ewidencyjny: 300103_2.0014, STUDZINIEC Miejscowość: STUDZINIEC					
GN.6621.1.1567.2024							
Uproszczony wypis z rejestru gruntów według stanu na dzień: 2024-09-16 13:22:44							
Jednostka rejestrowa gruntów: 300103_2.0014.G238 grupa rejestrowa: 7							
WŁAŚCICIELE/ WŁADAJĄCY:							
UDZIAŁ WSPÓLNY: 1/1 MAŁŻEŃSTWO: WIŚNIEWSKI MARIUSZ ARTUR rodzice: WOJCIECH, HELENA PESEL: ***** Adres zam. na pobyt stały: 64-800 CHODZIEŻ PROFESORA ROMANA DREWSA 9 WIŚNIEWSKA AGNIESZKA JOANNA rodzice: JAN, DANUTA PESEL: ***** Adres zam. na pobyt stały: 64-800 CHODZIEŻ PROFESORA ROMANA DREWSA 9							
DZIAŁKI EWIDENCYJNE:							
Ark. mapy	Numer działki ewidencyjnej	Położenie gruntów	Opis użytku	Oznaczenie klasoużytku	Powierzchnia klaso- użytku [ha]		Numer księgi wieczystej
	391/43	GRZYBOWA 2	Tereny mieszkaniowe	B	0.2024	0.2024	PO1H/00033634/9
Identyfikator działki: 300103_2.0014.391/43							
Całkowita powierzchnia jednostki rejestrowej: 0.2024							
BUDYNKI NIESTANOWIĄCE ODRĘBNEGO OD GRUNTU PRZEDMIOTU WŁASNOŚCI:							
Adres budynku	Rodzaj wg KST	Powierzchnia użytkowa			Pow. zabudowy budynku [m²]	Liczba kondyg. nad/podziemnych	
		lokali wyodrębnionych[m²]	lokali niewyodrębnionych[m²]	pom. przyn. [m²]			
GRZYBOWA 2	budynki mieszkalne (110)				198	2/1	
Identyfikator budynku: 300103_2.0014.146_BUD							
Identyfikatory działek na których położony jest budynek: 300103_2.0014.391/43							
GRZYBOWA 2	budynki transportu i łączności (102)				122	2/1	
Identyfikator budynku: 300103_2.0014.147_BUD							
Identyfikatory działek na których położony jest budynek: 300103_2.0014.391/43							
ŁĄCZNIE BUD. NA WYPISIE: 2		ŁĄCZNIE NA WYPISIE:			320		

W dniu: 2024.09.16

dokument sporządzony przez: Iwona Cierlecka

(podpis)


Z up. STAROSTY


Iwona Cierlecka

(data, imię i nazwisko osoby upoważnionej)

STAROSTA CHODZIESKI	Województwo: wielkopolskie Powiat: chodzieski Jednostka ewidencyjna: CHODZIEŻ - OBSZAR WIEJSKI Obręb ewidencyjny: 300103_2.0014, STUDZINIEC Miejscowość: STUDZINIEC						
GN.6621.1.1567.2024							
Uproszczony wypis z rejestru gruntów według stanu na dzień: 2024-09-16 13:22:44							
Jednostka rejestrowa gruntów: 300103_2.0014.G259 grupa rejestrowa: 7							
WŁAŚCICIELE/ WŁADAJĄCY:							
UDZIAŁ WSPÓLNY: 1/1 MAŁŻEŃSTWO: charakter stanu władania: własność BUGNACKI PAWEŁ rodzice: EUGENIUSZ, STANISŁAWA PESEL: ***** Adres zam. na pobyt stały: 62-100 WĄGROWIEC KAMIENICA 17A BUGNACKA KAMILA rodzice: MIECZYŚLAW, DANUTA PESEL: ***** Adres zam. na pobyt stały: 62-100 WĄGROWIEC KAMIENICA 17A							
DZIAŁKI EWIDENCYJNE:							
Ark. mapy	Numer działki ewiden- cyjnej	Położenie gruntów	Opis użytku	Oznaczenie klasoużytku	Powierzchnia		Numer księgi wieczystej
					klaso- użytku [ha]	działki [ha]	
	79/5	WSPÓLNA 1	Zurbanizowane tereny niezabudowane lub w trakcie zabudowy Grunty orne	Bp RV	0.0260 0.0830	0.1090	PO1H/00035961/4
Identyfikator działki: 300103_2.0014.79/5							
Całkowita powierzchnia jednostki rejestrowej: 0.1090							


W dniu: 2024.09.16
dokument sporządzony przez: Iwona Cierlecka


.....
(podpis)

Z up. STAROSTY

Iwona Cierlecka
.....
(data, imię i nazwisko osoby upoważnionej)

STAROSTA CHODZIESKI		Województwo: wielkopolskie Powiat: chodzieski Jednostka ewidencyjna: CHODZIEŻ - MIASTO Obręb ewidencyjny: 300101_1.0001, MIASTO CHODZIEŻ					
GN.6621.1.1603.2024							
Uproszczony wypis z rejestru gruntów według stanu na dzień: 2024-09-23 10:44:08							
Jednostka rejestrowa gruntów: 300101_1.0001.G33 grupa rejestrowa: 1							
WŁAŚCICIELE/ WŁADAJĄCY:							
UDZIAŁ: 1/1 SKARB PAŃSTWA REGON: 000000000		charakter stanu władania: własność					
UDZIAŁ: 1/1 STAROSTA CHODZIESKI Adres siedziby: 64-800 CHODZIEŻ WIOSNY LUDÓW 1		charakter stanu władania: inny rodzaj władania					
DZIAŁKI EWIDENCYJNE:							
Ark. mapy	Numer działki ewiden- cyjnej	Położenie gruntów	Opis użytku	Oznaczenie klasoużytku	Powierzchnia		Numer księgi wieczystej
					klaso- użytku [ha]	działki [ha]	
	585	OFIAR GÓR MORZEWSKICH, CHODZIEŻ	Drogi	dr	0.2254	0.2254	PO1H/00000240/0
Identyfikator działki: 300101_1.0001.585							
Łączna powierzchnia wybranych działek: 0.2254							
Całkowita powierzchnia jednostki rejestrowej: 1.6142							

W dniu: 2024.09.23
dokument sporządzony przez: Lidia Fenger


(podpis)

Z up. STAROSTY


Iwona Cierlecka
Podinspektor

(data, imię i nazwisko osoby upoważnionej)

STAROSTA CHODZIESKI		Województwo: wielkopolskie Powiat: chodzieski Jednostka ewidencyjna: CHODZIEŻ - MIASTO Obręb ewidencyjny: 300101_1.0001, MIASTO CHODZIEŻ					
GN.6621.1.1603.2024							
Uproszczony wypis z rejestru gruntów według stanu na dzień: 2024-09-23 10:44:08							
Jednostka rejestrowa gruntów: 300101_1.0001.G1993 grupa rejestrowa: 11							
WŁAŚCICIELE/ WŁADAJĄCY:							
UDZIAŁ: 1/1 POWIAT CHODZIESKI REGON: 570799504 Adres siedziby: 64-800 CHODZIEŻ WIOSNY LUDÓW 1 charakter stanu władania: własność							
DZIAŁKI EWIDENCYJNE:							
Ark. mapy	Numer działki ewiden- cyjnej	Położenie gruntów	Opis użytku	Oznaczenie klasoużytku	Powierzchnia		Numer księgi wieczystej
					klaso- użytku [ha]	działki [ha]	
	584	OFIAR GÓR MORZEWSKICH, CHODZIEŻ	Drogi	dr	0.1893	0.1893	PO1H/00027939/2
Identyfikator działki: 300101_1.0001.584							
Łączna powierzchnia wybranych działek: 0.1893							
Całkowita powierzchnia jednostki rejestrowej: 22.0072							

W dniu: 2024.09.23
dokument sporządzony przez: Lidia Fenger



(podpis)

Z up. STAROSTY

Iwona Cierlecka
Podinspektor

(data, imię i nazwisko osoby upoważnionej)

STAROSTA CHODZIESKI		Województwo: wielkopolskie Powiat: chodzieski Jednostka ewidencyjna: CHODZIEŻ - OBSZAR WIEJSKI Obręb ewidencyjny: 300103_2.0003, MILCZ Miejscowość: MILCZ					
GN.6621.1.1597.2024							
Uproszczony wypis z rejestru gruntów według stanu na dzień: 2024-09-23 11:00:17							
Jednostka rejestrowa gruntów: 300103_2.0003.G84 grupa rejestrowa: 4							
WŁAŚCICIELE/ WŁADAJĄCY:							
UDZIAŁ: 1/1 charakter stanu władania: własność GMINA CHODZIEŻ REGON: 570791023 Adres siedziby: 64-800 CHODZIEŻ NOTECKA 28							
DZIAŁKI EWIDENCYJNE:							
Ark. mapy	Numer działki ewiden- cyjnej	Położenie gruntów	Opis użytku	Oznaczenie klasoużytku	Powierzchnia		Numer księgi wieczystej
					klaso- użytku [ha]	działki [ha]	
	257		Drogi	dr	1.1813	1.1813	PO1H/00020945/8
Identyfikator działki: 300103_2.0003.257 INFORMACJE DODATKOWE: 257 Opis służebności jak przy dz.nr 9 Na działkach nr 54, 185, 192, 194, 195, 217, 222, 237, 247, 257, 300 KW PO1H/00020945/8 - ustanowiono odpłatnie na czas nieoznaczony służebność przesyłu na rzecz Spółki pod firmą Relax Wind Park III sp. z o.o. z siedzibą w Warszawie. <u>Inne dokumenty własności/władania dla działki: 257</u> ust.służebności gruntowej							
	270		Grunty pod rowami	W	0.2300	0.2300	PO1H/00020945/8
Identyfikator działki: 300103_2.0003.270 INFORMACJE DODATKOWE: 270 Opis służebności jak przy dz. nr 43 <u>Inne dokumenty własności/władania dla działki: 270</u> ust.służebności gruntowej							
Łączna powierzchnia wybranych działek: 1.4113							
Całkowita powierzchnia jednostki rejestrowej: 50.2482							

W dniu: 2024.09.23
dokument sporządzony przez: Lidia Fenger


(pbdpis)

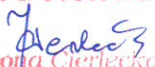
Z up. STAROSTY

Lidia Fenger
Podinspektor
.....
(data, imię i nazwisko osoby upoważnionej)

STAROSTA CHODZIESKI	Województwo: wielkopolskie Powiat: chodzieski Jednostka ewidencyjna: CHODZIEŻ - OBSZAR WIEJSKI Obręb ewidencyjny: 300103_2.0014, STUDZINIEC Miejscowość: STUDZINIEC						
GN.6621.1.1597.2024							
Uproszczony wypis z rejestru gruntów według stanu na dzień: 2024-09-23 10:58:25							
Jednostka rejestrowa gruntów: 300103_2.0014.G227 grupa rejestrowa: 7							
WŁAŚCICIELE/ WŁADAJĄCY:							
UDZIAŁ WSPÓLNY: 1/1 MAŁŻEŃSTWO: charakter stanu władania: własność HEPNER SŁAWOMIR STANISŁAW rodzice: FRANCISZEK, HELENA PESEL: ***** Adres zam. na pobyt stały: 64-800 CHODZIEŻ BRZozowa 13 HEPNER ARLETA rodzice: TADEUSZ, ALEKSANDRA PESEL: ***** Adres zam. na pobyt stały: 64-800 CHODZIEŻ BRZozowa 13							
DZIAŁKI EWIDENCYJNE:							
Ark. mapy	Numer działki ewiden- cyjnej	Położenie gruntów	Opis użytku	Oznaczenie klasoużytku	Powierzchnia		Numer księgi wieczystej
					klaso- użytku [ha]	działki [ha]	
	392/1		Lasy Pastwiska trwałe Pastwiska trwałe Grunty orne Grunty orne	LsV PsV PsVI RV RVI	0.0902 0.2133 0.0348 0.3902 0.1578	0.8863	PO1H/00032145/7
Identyfikator działki: 300103_2.0014.392/1							
Całkowita powierzchnia jednostki rejestrowej: 0.8863							

W dniu: 2024.09.23
dokument sporządzony przez: Lidia Fenger


(podpis)


Z up. STAROSTY

Lidia Fenger
Podinspektor

(data, imię i nazwisko osoby upoważnionej)

STAROSTA CHODZIESKI		Województwo: wielkopolskie Powiat: chodzieski Jednostka ewidencyjna: CHODZIEŻ - OBSZAR WIEJSKI Obręb ewidencyjny: 300103_2.0003, MILCZ Miejscowość: MILCZ					
GN.6621.1.1392.2024							
Uproszczony wypis z rejestru gruntów według stanu na dzień: 2024-08-19 14:12:36							
Jednostka rejestrowa gruntów: 300103_2.0003.G1 grupa rejestrowa: 1							
WŁAŚCICIELE/ WŁADAJĄCY:							
UDZIAŁ: 1/1 SKARB PAŃSTWA REGON: 000000000		charakter stanu władania: własność					
UDZIAŁ: 1/1 KRAJOWY OŚRODEK WSPARCIA ROLNICTWA REGON: 006222434 Adres siedziby: 01-207 WARSZAWA KAROLKOWA 30		charakter stanu władania: inny rodzaj władania					
DZIAŁKI EWIDENCYJNE:							
Ark. mapy	Numer działki ewidencyjnej	Położenie gruntów	Opis użytku	Oznaczenie klasoużytku	Powierzchnia klaso- użytku [ha]		Numer księgi wieczystej
	345/17		Grunty pod rowami	W	0.0111	0.0111	PO1H/00031761/4
Identyfikator działki: 300103_2.0003.345/17							
	585		Nieuzyski Pastwiska trwałe Łąki trwałe	N PsV ŁV	0.8880 1.3683 11.9178	14.1741	PO1H/00031761/4
Identyfikator działki: 300103_2.0003.585							
Łączna powierzchnia wybranych działek: 14.1852							
Całkowita powierzchnia jednostki rejestrowej: 351.2854							

W dniu: 2024.08.19
dokument sporządzony przez: Iwona Cierlecka

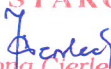

(podpis)

up. STAROSTY

Iwona Cierlecka
Podpisem Starosty
(data, imię i nazwisko osoby upoważnionej)

STAROSTA CHODZIESKI		Województwo: wielkopolskie Powiat: chodzieski Jednostka ewidencyjna: CHODZIEŻ - OBSZAR WIEJSKI Obręb ewidencyjny: 300103_2.0003, MILCZ Miejscowość: MILCZ					
GN.6621.1.1392.2024							
Uproszczony wypis z rejestru gruntów według stanu na dzień: 2024-08-19 14:12:36							
Jednostka rejestrowa gruntów: 300103_2.0003.G212 grupa rejestrowa: 11							
WŁAŚCICIELE/ WŁADAJĄCY:							
UDZIAŁ: 1/1 POWIAT CHODZIESKI REGON: 570799504 Adres siedziby: 64-800 CHODZIEŻ WIOSNY LUDÓW 1 charakter stanu władania: własność							
DZIAŁKI EWIDENCYJNE:							
Ark. mapy	Numer działki ewidencyjnej	Położenie gruntów	Opis użytku	Oznaczenie klasoużytku	Powierzchnia		Numer księgi wieczystej
					klaso-użytku [ha]	działki [ha]	
	201		Drogi	dr	1.4535	1.4535	PO1H/00027939/2
Identyfikator działki: 300103_2.0003.201							
	258		Drogi	dr	0.7031	0.7031	PO1H/00027939/2
Identyfikator działki: 300103_2.0003.258							
	260		Drogi	dr	0.6000	0.6000	PO1H/00027939/2
Identyfikator działki: 300103_2.0003.260							
	338		Drogi	dr	1.0739	1.0739	PO1H/00027939/2
Identyfikator działki: 300103_2.0003.338							
Łączna powierzchnia wybranych działek: 3.8305							
Całkowita powierzchnia jednostki rejestrowej: 13.9770							


W dniu: 2024.08.19
dokument sporządzony przez: Iwona Cierlecka



(podpis)

Z up. STAROSTY

Iwona Cierlecka
Podpisano:
(data, imię i nazwisko osoby upoważnionej)

STAROSTA CHODZIESKI		Województwo: wielkopolskie Powiat: chodzieski Jednostka ewidencyjna: CHODZIEŻ - OBSZAR WIEJSKI Obręb ewidencyjny: 300103_2.0003, MILCZ Miejscowość: MILCZ					
GN.6621.1.1392.2024							
Uproszczony wypis z rejestru gruntów							
według stanu na dzień: 2024-08-19 14:12:36							
Jednostka rejestrowa gruntów: 300103_2.0003.G84 grupa rejestrowa: 4							
WŁAŚCICIELE/ WŁADAJĄCY:							
UDZIAŁ: 1/1 charakter stanu władania: własność							
GMINA CHODZIEŻ REGON: 570791023							
Adres siedziby: 64-800 CHODZIEŻ NOTECKA 28							
DZIAŁKI EWIDENCYJNE:							
Ark. mapy	Numer działki ewiden -cyjnej	Położenie gruntów	Opis użytku	Oznaczenie klasoużytku	Powierzchnia		Numer księgi wieczystej
					klaso- użytku [ha]	działki [ha]	
	202		Grunty pod rowami	W	0.0644	0.0644	PO1H/00020945/8
Identyfikator działki: 300103_2.0003.202							
	206		Grunty pod rowami	W	0.0819	0.0819	PO1H/00020945/8
Identyfikator działki: 300103_2.0003.206							
INFORMACJE DODATKOWE: 206							
Opis służebności jak przy dz. nr 43							
<u>Inne dokumenty własności/władania dla działki: 206</u>							
ust.służebności gruntowej							
	336		Drogi	dr	0.4362	0.4362	PO1H/00020945/8
Identyfikator działki: 300103_2.0003.336							
	343		Drogi	dr	0.1441	0.1441	PO1H/00020945/8
Identyfikator działki: 300103_2.0003.343							
	584		Grunty pod rowami	W	0.9313	0.9313	PO1H/00020945/8
Identyfikator działki: 300103_2.0003.584							
Łączna powierzchnia wybranych działek: 1.6579							
Całkowita powierzchnia jednostki rejestrowej: 50.2482							

W dniu: 2024.08.19
dokument sporządzony przez: Iwona Cierlecka



(podpis)

Z up. STAROSTY

Iwona Cierlecka
Podinspektor
(data, imię i nazwisko osoby upoważnionej)

STAROSTA CHODZIESKI		Województwo: wielkopolskie Powiat: chodzieski Jednostka ewidencyjna: CHODZIEŻ - OBSZAR WIEJSKI Obręb ewidencyjny: 300103_2.0003, MILCZ Miejscowość: MILCZ					
GN.6621.1.1392.2024							
Uproszczony wypis z rejestru gruntów według stanu na dzień: 2024-08-19 14:12:36							
Jednostka rejestrowa gruntów: 300103_2.0003.G83 grupa rejestrowa: 1							
WŁAŚCICIELE/ WŁADAJĄCY:							
UDZIAŁ: 1/1 SKARB PAŃSTWA REGON: 000000000				charakter stanu władania: własność			
UDZIAŁ: 1/1 PAŃSTWOWE GOSPODARSTWO WODNE WODY POLSKIE REGON: 368302575 Adres siedziby: 00-848 WARSZAWA ŻELAZNA 59A				charakter stanu władania: gospodarowanie gruntami SP pokrytymi wodami powierzchniowymi			
DZIAŁKI EWIDENCYJNE:							
Ark. mapy	Numer działki ewidencyjnej	Położenie gruntów	Opis użytku	Oznaczenie klasoużytku	Powierzchnia klaso- użytku [ha] działki [ha]		Numer księgi wieczystej
	204	KANAŁ MILCZ	Grunty pod wodami powierzchniowymi płynącymi	Wp	0.0965	0.0965	PO1H/00033966/5
Identyfikator działki: 300103_2.0003.204							
Łączna powierzchnia wybranych działek: 0.0965							
Całkowita powierzchnia jednostki rejestrowej: 18.1232							


W dniu: 2024.08.19
dokument sporządzony przez: Iwona Cierlecka



(podpis)

Z up. STAROSTY

Iwona Cierlecka
Podinspektor
(data, imię i nazwisko osoby upoważnionej)

STAROSTA CHODZIESKI		Województwo: wielkopolskie Powiat: chodzieski Jednostka ewidencyjna: CHODZIEŻ - OBSZAR WIEJSKI Obręb ewidencyjny: 300103_2.0003, MILCZ Miejscowość: MILCZ					
GN.6621.1.1392.2024							
Uproszczony wypis z rejestru gruntów według stanu na dzień: 2024-08-19 14:12:36							
Jednostka rejestrowa gruntów: 300103_2.0003.G7 grupa rejestrowa: 1							
WŁAŚCICIELE/ WŁADAJĄCY:							
UDZIAŁ: 1/1		charakter stanu władania: własność					
SKARB PAŃSTWA REGON: 000000000							
UDZIAŁ: 1/1		charakter stanu władania: inny rodzaj władania					
PARAFIA RZYMSKO-KATOLICKA PW.NAWIEDZENIA NAJŚWIĘTSZEJ MARYI PANNY W CHODZIEŻY REGON: 040067527							
Adres siedziby: 64-800 CHODZIEŻ ks.KANONIKA JANA KSYCKIEGO 1							
DZIAŁKI EWIDENCYJNE:							
Ark. mapy	Numer działki ewiden -cyjnej	Położenie gruntów	Opis użytku	Oznaczenie klasoużytku	Powierzchnia		Numer księgi wieczystej
	344		Tereny rekreacyjno-wypoczynkowe	Bz	klaso- użytku [ha]	działki [ha]	
					0.0526	0.0526	PO1H/00032891/1
Identyfikator działki: 300103_2.0003.344							
INFORMACJE DODATKOWE: 344							
ZABYTEK-CMENT.							
Całkowita powierzchnia jednostki rejestrowej: 0.0526							

W dniu: 2024.08.19
dokument sporządzony przez: Iwona Cierlecka


(podpis)

Z up. STAROSTY

Iwona Cierlecka
Podinspektor

(data, imię i nazwisko osoby upoważnionej)

GN.6621.1.1392.2024		Województwo: wielkopolskie Powiat: chodzieski Jednostka ewidencyjna: CHODZIEŻ - OBSZAR WIEJSKI Obręb ewidencyjny: 300103_2.0003, MILCZ Miejscowość: MILCZ					
Uproszczony wypis z rejestru gruntów według stanu na dzień: 2024-08-19 14:12:36							
Jednostka rejestrowa gruntów: 300103_2.0003.G4 grupa rejestrowa: 1							
WŁAŚCICIELE/ WŁADAJĄCY:							
UDZIAŁ: 1/1 SKARB PAŃSTWA REGON: 000000000		charakter stanu władania: własność					
UDZIAŁ: 1/1 PAŃSTWOWE GOSPODARSTWO LEŚNE LASY PAŃSTWOWE NADLEŚNICTWO PODANIN REGON: 570064464		charakter stanu władania: zarząd					
Adres siedziby: 64-800 CHODZIEŻ PODANIN 65							
DZIAŁKI EWIDENCYJNE:							
Ark. mapy	Numer działki ewiden- cyjnej	Położenie gruntów	Opis użytku	Oznaczenie klasoużytku	Powierzchnia		Numer księgi wieczystej
					klaso- użytku [ha]	działki [ha]	
	8027/8		Lasy	Ls	0.1300	0.1300	PO1H/00021845/4
Identyfikator działki: 300103_2.0003.8027/8							
Łączna powierzchnia wybranych działek: 0.1300							
Całkowita powierzchnia jednostki rejestrowej: 61.2753							

W dniu: 2024.08.19

dokument sporządzony przez: Iwona Cierlecka

(podpis)

Z up. STAROSTY

Iwona Cierlecka

Podinspektor

(data, imię i nazwisko osoby upoważnionej)


STAROSTA CHODZIESKI		Województwo: wielkopolskie Powiat: chodzieski Jednostka ewidencyjna: CHODZIEŻ - OBSZAR WIEJSKI Obręb ewidencyjny: 300103_2.0003, MILCZ Miejscowość: MILCZ					
GN.6621.1.1392.2024							
Uproszczony wypis z rejestru gruntów według stanu na dzień: 2024-08-19 14:12:36							
Jednostka rejestrowa gruntów: 300103_2.0003.G263 grupa rejestrowa: 7							
WŁAŚCICIELE/ WŁADAJĄCY:							
UDZIAŁ: 1/1 charakter stanu władania: własność BARZYKOWSKI PAWEŁ JAN rodzice: JAN, TERESA PESEL: 77050902835 Adres zam. na pobyt stały: 64-920 PŁA ul. MARII SKŁODOWSKIEJ-CURIE 7							
DZIAŁKI EWIDENCYJNE:							
Ark. mapy	Numer działki ewiden- -cyjnej	Położenie gruntów	Opis użytku	Oznaczenie klasoużytku	Powierzchnia		Numer księgi wieczystej
					klaso- użytku [ha]	działki [ha]	
	264		Grunty pod rowami	W	0.0418	0.0418	PO1H/00033765/6
Identyfikator działki: 300103_2.0003.264							
	265/3		Lasy Grunty zadrzewione i zakrzewione na użytkach rolnych Grunty zadrzewione i zakrzewione na użytkach rolnych	LsV Lzr-LV Lzr-RV	1.0228 0.3977 0.0395	1.4600	PO1H/00033765/6
Identyfikator działki: 300103_2.0003.265/3							
Całkowita powierzchnia jednostki rejestrowej: 1.5018							


(podpis)

Iwona Cierlecka
Podinspektor

STAROSTA CHODZIESKI		Województwo: wielkopolskie Powiat: chodzieski Jednostka ewidencyjna: CHODZIEŻ - OBSZAR WIEJSKI Obręb ewidencyjny: 300103_2.0003, MILCZ Miejscowość: MILCZ					
GN.6621.1.1392.2024							
Uproszczony wypis z rejestru gruntów według stanu na dzień: 2024-08-19 14:12:36							
Jednostka rejestrowa gruntów: 300103_2.0003.G254 grupa rejestrowa: 7							
WŁAŚCICIELE/ WŁADAJĄCY:							
UDZIAŁ WSPÓLNY: 1/1 MAŁŻEŃSTWO: charakter stanu władania: własność WIŚNIEWSKI MARIUSZ rodzice: EDWARD, JADWIGA PESEL: 74080204113 Adres zam. na pobyt stały: 64-800 CHODZIEŻ ARMII "POZNAŃ" 7 WIŚNIEWSKA MARZENA rodzice: RYSZARD, ANIELA PESEL: 79060603960 Adres zam. na pobyt stały: 64-800 CHODZIEŻ ARMII "POZNAŃ" 7							
DZIAŁKI EWIDENCYJNE:							
Ark. mapy	Numer działki ewiden- cyjnej	Położenie gruntów	Opis użytku	Oznaczenie klasoużytku	Powierzchnia klaso- użytku [ha]		Numer księgi wieczystej
	342/1		Grunty orne	RVI	0.0057	0.0057	PO1H/00033376/2
Identyfikator działki: 300103_2.0003.342/1							
	342/2		Grunty orne Grunty zadrzewione i zakrzewione na użytkach rolnych	RVI Lzr-PsV	0.5022 0.3841	0.8863	PO1H/00033376/2
Identyfikator działki: 300103_2.0003.342/2							
	342/3		Grunty orne Grunty zadrzewione i zakrzewione na użytkach rolnych	RVI Lzr-PsV	0.0183 0.0248	0.0431	PO1H/00033376/2
Identyfikator działki: 300103_2.0003.342/3							
Łączna powierzchnia wybranych działek: 0.9351							
Całkowita powierzchnia jednostki rejestrowej: 1.5165							

W dniu: 2024.08.19
dokument sporządzony przez: Iwona Cierlecka


(podpis)

Z up. STAROSTY

Iwona Cierlecka
Podinspektor
(data, imię i nazwisko osoby upoważnionej)


<div>STAROSTA CHODZIESKI</div> <div>GN.6621.1.1392.2024</div>			<div>Województwo: wielkopolskie</div> <div>Powiat: chodzieski</div> <div>Jednostka ewidencyjna: CHODZIEŻ - OBSZAR WIEJSKI</div> <div>Obręb ewidencyjny: 300103_2.0003, MILCZ</div> <div>Miejscowość: MILCZ</div>				
<div>Uproszczony wypis z rejestru gruntów</div> <div>według stanu na dzień: 2024-08-20 09:32:43</div>							
<div>Jednostka rejestrowa gruntów: 300103_2.0003.G34</div> <div>grupa rejestrowa: 7</div>							
<div>WŁAŚCICIELE/ WŁADAJĄCY:</div> <div>UDZIAŁ: 1/1</div> <div>charakter stanu władania: własność</div> <div>SZYMANEK ZBIGNIEW rodzice: KAZIMIERZ, STEFANIA PESEL: 88070604476</div> <div>Adres zam. na pobyt stały: 64-800 CHODZIEŻ MILCZ 93</div>							
<div>DZIAŁKI EWIDENCYJNE:</div>							
Ark. mapy	Numer działki ewiden-cyjnej	Położenie gruntów	Opis użytku	Oznaczenie klasoużytku	Powierzchnia		Numer księgi wieczystej
					klaso- użytku [ha]	działki [ha]	
	253/2	MILCZ 93	Tereny przemysłowe Grunty rolne zabudowane Grunty orne Grunty orne Grunty orne Grunty orne Sady	Ba Br-RIIIa RIIIa RIIIb RIVa RIVb S-PsIV	0.0068 0.3967 1.7100 4.6057 1.5828 0.5933 0.2079	9.1032	PO1H/00001803/2
<div>Identyfikator działki: 300103_2.0003.253/2</div> <div>Inne dokumenty własności/władania dla działki: 253/2</div> <div>służebność gruntowa</div>							
	367		Łąki trwałe	ŁIV	0.6340	0.6340	PO1H/00033156/4
<div>Identyfikator działki: 300103_2.0003.367</div> <div>Łączna powierzchnia wybranych działek: 9.7372</div> <div>Całkowita powierzchnia jednostki rejestrowej: 22.8436</div>							
<div>BUDYNKI NIESTANOWIĄCE ODRĘBNEGO OD GRUNTU PRZEDMIOTU WŁASNOŚCI:</div>							
Adres budynku	Rodzaj wg KST	Powierzchnia użytkowa			Pow. zabudowy budynku [m²]	Liczba kondyg. nad/podziemnych	
		lokali wyodręb-nionych[m²]	lokali niewyodręb-nionych[m²]	pom. przyn. [m²]			
	budynki produkcyjne usługowe i gospodarcze dla rolnictwa (108)				13	1/0	
<div>Identyfikator budynku: 300103_2.0003.279_BUD</div> <div>Identyfikatory działek na których położony jest budynek: 300103_2.0003.253/2</div>							
	budynki produkcyjne usługowe i gospodarcze dla rolnictwa (108)				12	1/0	
<div>Identyfikator budynku: 300103_2.0003.277_BUD</div> <div>Identyfikatory działek na których położony jest budynek: 300103_2.0003.253/2</div>							
	budynki produkcyjne usługowe i gospodarcze dla rolnictwa (108)				334	2/0	
<div>Identyfikator budynku: 300103_2.0003.280_BUD</div> <div>Identyfikatory działek na których położony jest budynek: 300103_2.0003.253/2</div>							
	budynki produkcyjne usługowe i gospodarcze dla rolnictwa (108)				95	1/0	
<div>Identyfikator budynku: 300103_2.0003.274_BUD</div> <div>Identyfikatory działek na których położony jest budynek: 300103_2.0003.253/2</div>							

	budynki produkcyjne usługowe i gospodarcze dla rolnictwa (108)				115	1/0
Identyfikator budynku: 300103_2.0003.278_BUD						
Identyfikatory działek na których położony jest budynek: 300103_2.0003.253/2						
	budynki produkcyjne usługowe i gospodarcze dla rolnictwa (108)				9	1/0
Identyfikator budynku: 300103_2.0003.281_BUD						
Identyfikatory działek na których położony jest budynek: 300103_2.0003.253/2						
MILCZ 93	budynki mieszkalne (110)				134	2/0
Identyfikator budynku: 300103_2.0003.275_BUD						
Identyfikatory działek na których położony jest budynek: 300103_2.0003.253/2						
ŁĄCZNIE BUD. NA WYPISIE: 7		ŁĄCZNIE NA WYPISIE:			712	

W dniu: 2024.08.20


dokument sporządzony przez: Iwona Cierlecka


 (podpis)

Z up. STAROSTY

 Iwona Cierlecka
 (data, imię i nazwisko osoby upoważnionej)


W dniu: 2024.08.20

dokument sporządzony przez: Iwona Cierlecka



(podpis)

Z up. STAROSTY


Iwona Cierlecka
Podinspektor

(data, imię i nazwisko osoby upoważnionej)


Identyfikator budynku: 300103_2.0003.156_BUD					
Identyfikatory działek na których położony jest budynek: 300103_2.0003.143					
ŁĄCZNIE BUD. NA WYPISIE: 5	ŁĄCZNIE NA WYPISIE:				938

W dniu: 2024.08.20

dokument sporządzony przez: Iwona Cierlecka


(podpis)

Z up. STAROSTY


Iwona Cierlecka
Podinspektor

(data, imię i nazwisko osoby upoważnionej)

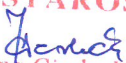
STAROSTA CHODZIESKI			Województwo: wielkopolskie Powiat: chodzieski Jednostka ewidencyjna: CHODZIEŻ - OBSZAR WIEJSKI Obręb ewidencyjny: 300103_2.0003, MILCZ Miejscowość: MILCZ				
GN.6621.1.1392.2024							
Uproszczony wypis z rejestru gruntów według stanu na dzień: 2024-08-20 09:25:58							
Jednostka rejestrowa gruntów: 300103_2.0003.G38 grupa rejestrowa: 7							
WŁAŚCICIELE/ WŁADAJĄCY:							
UDZIAŁ: 1/1 charakter stanu władania: własność BARZYKOWSKI MACIEJ rodzice: JAN, TERESA PESEL: 78110403738 Adres zam. na pobyt stały: CHODZIEŻ MILCZ 92							
DZIAŁKI EWIDENCYJNE:							
Ark. mapy	Numer działki ewidencyjnej	Położenie gruntów	Opis użytku	Oznaczenie klasoużytku	Powierzchnia		Numer księgi wieczystej
	265/1	MILCZ 92	Grunty orne Łąki trwałe Sady Grunty rolne zabudowane	RV ŁIV S-RV Br-RV	klaso- użytku [ha] 1.5599 0.1166 0.0658 0.2385	działki [ha] 1.9808	PO1H/00000180/1
Identyfikator działki: 300103_2.0003.265/1							
Łączna powierzchnia wybranych działek: 1.9808							
Całkowita powierzchnia jednostki rejestrowej: 2.7896							
BUDYNKI NIESTANOWIĄCE ODRĘBNEGO OD GRUNTU PRZEDMIOTU WŁASNOŚCI:							
Adres budynku	Rodzaj wg KST	Powierzchnia użytkowa			Pow. zabudowy budynku [m²]	Liczba kondyg. nad/podziemnych	
	budynki produkcyjne usługowe i gospodarcze dla rolnictwa (108)	lokali wyodrębnionych[m²]	lokali niewyodrębnionych[m²]	pom. przyn. [m²]	69	1/0	
Identyfikator budynku: 300103_2.0003.327_BUD							
Identyfikatory działek na których położony jest budynek: 300103_2.0003.265/1							
	budynki produkcyjne usługowe i gospodarcze dla rolnictwa (108)				38	1/0	
Identyfikator budynku: 300103_2.0003.323_BUD							
Identyfikatory działek na których położony jest budynek: 300103_2.0003.265/1							
	budynki produkcyjne usługowe i gospodarcze dla rolnictwa (108)				69	1/0	
Identyfikator budynku: 300103_2.0003.324_BUD							
Identyfikatory działek na których położony jest budynek: 300103_2.0003.265/1							
	budynki produkcyjne usługowe i gospodarcze dla rolnictwa (108)				114	1/0	
Identyfikator budynku: 300103_2.0003.326_BUD							
Identyfikatory działek na których położony jest budynek: 300103_2.0003.265/1							
MILCZ 92	budynki mieszkalne (110)				160	2/0	
Identyfikator budynku: 300103_2.0003.325_BUD							
Identyfikatory działek na których położony jest budynek: 300103_2.0003.265/1							
ŁĄCZNIE BUD. NA WYPISIE: 5		ŁĄCZNIE NA WYPISIE:			450		

W dniu: 2024.08.20

dokument sporządzony przez: Iwona Cierlecka


(podpis)


Z up. STAROSTY



Iwona Cierlecka
Podinspektor

(data, imię i nazwisko osoby upoważnionej)

STAROSTA CHODZIESKI	Województwo: wielkopolskie Powiat: chodzieski Jednostka ewidencyjna: CHODZIEŻ - OBSZAR WIEJSKI Obręb ewidencyjny: 300103_2.0014, STUDZIELEC Miejscowość: STUDZIELEC						
GN.6621.1.1392.2024							
Uproszczony wypis z rejestru gruntów według stanu na dzień: 2024-08-19 13:54:23							
Jednostka rejestrowa gruntów: 300103_2.0014.G97 grupa rejestrowa: 1							
WŁAŚCICIELE/ WŁADAJĄCY:							
UDZIAŁ: 1/1 SKARB PAŃSTWA REGON: 000000000				charakter stanu władania: własność			
UDZIAŁ: 1/1 STAROSTA CHODZIESKI Adres siedziby: 64-800 CHODZIEŻ WIOSNY LUDÓW 1				charakter stanu władania: inny rodzaj władania			
DZIAŁKI EWIDENCYJNE:							
Ark. mapy	Numer działki ewiden- cyjnej	Położenie gruntów	Opis użytku	Oznaczenie klasoużytku	Powierzchnia		Numer księgi wieczystej
					klaso- użytku [ha]	działki [ha]	
	144		Drogi	dr	0.0754	0.0754	PO1H/00000240/0
Identyfikator działki: 300103_2.0014.144 INFORMACJE DODATKOWE: 144 Na dz-ce nr 144, KW PO1H/00000240/0 - ustanowiono odpłatną i na czas nieoznaczony służebność przesyłu na rzecz ENEA Operator Spółki z ograniczoną odpowiedzialnością w Poznaniu, Aktem Not. Rep. A Nr 12481/2021 z dnia 12.10.2021r. Skarb Państwa ustanowił odpłatną i na czas nieoznaczony służebność przesyłu na działce nr 144 na rzecz Spółki pod firmą Polska Spółka Gazownictwa spółka z ograniczoną odpowiedzialnością z siedzibą w Tarnowie. Łączna powierzchnia wybranych działek: 0.0754							
Całkowita powierzchnia jednostki rejestrowej: 1.9495							

W dniu: 2024.08.19
dokument sporządzony przez: Iwona Cierlecka


(podpis)

Z up. STAROSTY

Iwona Cierlecka
Podinspektor.....
(data, imię i nazwisko osoby upoważnionej)

STAROSTA CHODZIESKI		Województwo: wielkopolskie Powiat: chodzieski Jednostka ewidencyjna: CHODZIEŻ - OBSZAR WIEJSKI Obręb ewidencyjny: 300103_2.0014, STUDZIELEC Miejscowość: STUDZIELEC					
GN.6621.1.1392.2024							
Uproszczony wypis z rejestru gruntów							
według stanu na dzień: 2024-08-19 13:54:23							
Jednostka rejestrowa gruntów: 300103_2.0014.G62 grupa rejestrowa: 7							
WŁAŚCICIELE/ WŁADAJĄCY:							
UDZIAŁ: 1/1 charakter stanu władania: własność ROGUSZKA ANTONI rodzice: ALEKSANDER, PELAGIA PESEL: 45041907073 Adres zam. na pobyt stały: CHODZIEŻ STUDZIELEC 18							
DZIAŁKI EWIDENCYJNE:							
Ark. mapy	Numer działki ewidencyjnej	Położenie gruntów	Opis użytku	Oznaczenie klasoużytku	Powierzchnia		Numer księgi wieczystej
	151	STUDZIELEC 18	Grunty rolne zabudowane Grunty orne Grunty orne	Br-RV RIVb RV	klaso- użytku [ha]	działki [ha]	
					0.0290 0.1157 0.3467	0.4914	PO1H/00002718/6
Identyfikator działki: 300103_2.0014.151							
Całkowita powierzchnia jednostki rejestrowej: 0.4914							
BUDYNKI NIESTANOWIĄCE ODRĘBNEGO OD GRUNTU PRZEDMIOTU WŁASNOŚCI:							
Adres budynku	Rodzaj wg KST	Powierzchnia użytkowa			Pow. zabudowy budynku [m²]	Liczba kondyg. nad/podziemnych	
		lokali wyodrębnionych[m²]	lokali niewyodrębnionych[m²]	pom. przyn. [m²]			
STUDZIELEC 18	budynki mieszkalne (110)				69	1/0	
Identyfikator budynku: 300103_2.0014.37_BUD							
Identyfikatory działek na których położony jest budynek: 300103_2.0014.151							
ŁĄCZNIE BUD. NA WYPISIE: 1		ŁĄCZNIE NA WYPISIE:			69		

W dniu: 2024.08.19
dokument sporządzony przez: Iwona Cierlecka

(podpis)

Z up. STAROSTY
Iwona Cierlecka
(data, imię i nazwisko osoby upoważnionej)

GN.6621.1.1392.2024		Województwo: wielkopolskie Powiat: chodzieski Jednostka ewidencyjna: CHODZIEŻ - OBSZAR WIEJSKI Obręb ewidencyjny: 300103_2.0014, STUDZINIEC Miejscowość: STUDZINIEC					
Uproszczony wypis z rejestru gruntów według stanu na dzień: 2024-08-19 13:54:23							
Jednostka rejestrowa gruntów: 300103_2.0014.G248 grupa rejestrowa: 7							
WŁAŚCICIELE/ WŁADAJĄCY:							
UDZIAŁ: 1/1 charakter stanu władania: własność HEMMERLING TOMASZ JAROSŁAW rodzice: ALFONS, BOŻENA PESEL: 68030714498 Adres zam. na pobyt stały: 64-800 CHODZIEŻ STANISŁAWA MONIUSZKI 7							
DZIAŁKI EWIDENCYJNE:							
Ark. mapy	Numer działki ewiden -cyjnej	Położenie gruntów	Opis użytku	Oznaczenie klasoużytku	Powierzchnia klaso- użytku [ha] działki [ha]		Numer księgi wieczystej
	391/47	SPACEROWA	Grunty orne	RVI	0.1561	0.1561	
Identyfikator działki: 300103_2.0014.391/47							
Całkowita powierzchnia jednostki rejestrowej: 0.1561							

Uproszczony wypis z rejestru gruntów

według stanu na dzień: 2024-08-19 13:54:23

Jednostka rejestrowa gruntów: 300103_2.0014.G248
grupa rejestrowa: 7

WŁAŚCICIELE/ WŁADAJACY:

UDZIAŁ: 1/1

charakter stanu władania: **własność**

HEMMERLING TOMASZ JAROSŁAW rodzice: ALFONS, BOŻENA PESEL: 68030714498

Adres zam. na pobyt stały: 64-800 CHODZIEŻ STANISŁAWA MONIUSZKI 7

DZIAŁKI EWIDENCYJNE:

Ark. mapy	Numer działki ewiden- cyjnej	Położenie gruntów	Opis użytku	Oznaczenie klasoużytku	Powierzchnia		Numer księgi wieczystej
					klaso- użytku [ha]	działki [ha]	
	391/47	SPACEROWA	Grunty orne	RVI	0.1561	0.1561	

Identyfikator działki: 300103 2.0014.391/47

Całkowita powierzchnia jednostki rejestrowej: 0.1561

W dniu: 2024.08.19

dokument sporządzony przez: Iwona Cierlecka

(podpis)

Z up. STAROSTY

Iwona Cierlecka
Podinspektor

(data, imię i nazwisko osoby upoważnionej)

STAROSTA CHODZIESKI		Województwo: wielkopolskie Powiat: chodzieski Jednostka ewidencyjna: CHODZIEŻ - OBSZAR WIEJSKI Obręb ewidencyjny: 300103_2.0014, STUDZIEŃ Miejscowość: STUDZIEŃ					
GN.6621.1.1392.2024							
Uproszczony wypis z rejestru gruntów							
według stanu na dzień: 2024-08-19 13:54:23							
Jednostka rejestrowa gruntów: 300103_2.0014.G101 grupa rejestrowa: 4							
WŁAŚCICIELE/ WŁADAJĄCY:							
UDZIAŁ: 1/1 charakter stanu władania: własność GMINA CHODZIEŻ REGON: 570791023 Adres siedziby: 64-800 CHODZIEŻ NOTECKA 28							
DZIAŁKI EWIDENCYJNE:							
Ark. mapy	Numer działki ewidencyjnej	Położenie gruntów	Opis użytku	Oznaczenie klasoużytku	Powierzchnia klaso- użytku [ha]		Numer księgi wieczystej
	87/2		Pastwiska trwałe	PsIV	0.0039	0.0039	PO1H/00020946/5
Identyfikator działki: 300103_2.0014.87/2							
	312		Drogi	dr	0.0582	0.0582	PO1H/00020946/5
Identyfikator działki: 300103_2.0014.312 INFORMACJE DODATKOWE: 312 Aktem Not. Rep.A Nr 13511/2019 z dnia 18.12.2019r. ustanowiono na dz. nr 146/2 i312 odpłatną i na czas eksploatacji urządzeń i linii elektroenergetycznych służebność przesyłu na rzecz Spółki pod firmą ENEA Operator spółka z ograniczoną odpowiedzialnością z siedzibą w Poznaniu.							
	320/1	ZACISZNA	Drogi	dr	1.1700	1.1700	PO1H/00020946/5
Identyfikator działki: 300103_2.0014.320/1 INFORMACJE DODATKOWE: 320/1 Opis służebności jak przy dz. 121 Inne dokumenty własności/władania dla działki: 320/1 ust.służebność gruntową							
	391/62	SPACEROWA	Drogi	dr	0.1289	0.1289	PO1H/00020946/5
Identyfikator działki: 300103_2.0014.391/62 INFORMACJE DODATKOWE: 391/62 Patrz opis jak przy dz. nr 391/48							
Łączna powierzchnia wybranych działek: 1.3610							
Całkowita powierzchnia jednostki rejestrowej: 12.7273							

W dniu: 2024.08.19

dokument sporządzony przez: Iwona Cierlecka

(podpis)

Z up. STAROSTY

Iwona Cierlecka

(data, imię i nazwisko osoby upoważnionej)

STAROSTA CHODZIESKI		Województwo: wielkopolskie Powiat: chodzieski Jednostka ewidencyjna: CHODZIEŻ - OBSZAR WIEJSKI Obręb ewidencyjny: 300103_2.0014, STUDZINIEC Miejscowość: STUDZINIEC					
GN.6621.1.1392.2024							
Uproszczony wypis z rejestru gruntów według stanu na dzień: 2024-08-20 09:23:57							
Jednostka rejestrowa gruntów: 300103_2.0014.G21 grupa rejestrowa: 7							
WŁAŚCICIELE/ WŁADAJĄCY:							
UDZIAŁ: 1/1 charakter stanu władania: własność KLOFIK KRZYSZTOF rodzice: EUGENIUSZ, JANINA PESEL: 73070503337 Adres zam. na pobyt stały: 64-800 CHODZIEŻ STUDZINIEC 28							
DZIAŁKI EWIDENCYJNE:							
Ark. mapy	Numer działki ewiden-cyjnej	Położenie gruntów	Opis użytku	Oznaczenie klasoużytku	Powierzchnia klaso- użytku [ha]		Numer księgi wieczystej
	85	STUDZINIEC 28	Grunty rolne zabudowane Grunty rolne zabudowane Lasy Lasy Grunty zadrzewione i zakrzewione na użytkach rolnych Grunty zadrzewione i zakrzewione na użytkach rolnych Grunty zadrzewione i zakrzewione na użytkach rolnych Pastwiska trwałe Pastwiska trwałe Pastwiska trwałe Grunty orne Grunty orne Grunty orne Grunty orne	Br-RV Br-RVI LsIV LsV Lzr-PsIV Lzr-PsVI Lzr-RVI PsIV PsV PsVI RIIIb RIVa RV RVI	0.2955 0.3513 0.2321 2.2087 0.0641 0.0089 0.0382 0.9195 0.7616 0.1871 0.3623 0.7550 0.6267 0.6164	7.4274	PO1H/00010072/4
Identyfikator działki: 300103_2.0014.85							
	87/3		Pastwiska trwałe	PsIV	0.2782	0.2782	PO1H/00010072/4
Identyfikator działki: 300103_2.0014.87/3							
Łączna powierzchnia wybranych działek: 7.7056							
Całkowita powierzchnia jednostki rejestrowej: 13.7163							
BUDYNKI NIESTANOWIĄCE ODRĘBNEGO OD GRUNTU PRZEDMIOTU WŁASNOŚCI:							
Adres budynku	Rodzaj wg KŚT	Powierzchnia użytkowa			Pow. zabudowy budynku [m²]	Liczba kondyg. nad/podziemnych	
		lokali wyodrębnionych[m²]	lokali niewyodrębnionych[m²]	pom. przyn. [m²]			
	budynki produkcyjne usługowe i gospodarcze dla rolnictwa (108)				119	2/0	
Identyfikator budynku: 300103_2.0014.66_BUD							
Identyfikatory działek na których położony jest budynek: 300103_2.0014.85							
	budynki produkcyjne usługowe i gospodarcze dla rolnictwa (108)				178	2/0	
Identyfikator budynku: 300103_2.0014.69_BUD							
Identyfikatory działek na których położony jest budynek: 300103_2.0014.85							
	budynki produkcyjne usługowe i gospodarcze dla rolnictwa (108)				37	1/0	


Identyfikator budynku: 300103_2.0014.71_BUD						
Identyfikatory działek na których położony jest budynek: 300103_2.0014.85						
STUDZIENIEC 28	budynki mieszkalne (110)				194	2/0
Identyfikator budynku: 300103_2.0014.64_BUD						
Identyfikatory działek na których położony jest budynek: 300103_2.0014.85						
	budynki produkcyjne usługowe i gospodarcze dla rolnictwa (108)				114	1/0
Identyfikator budynku: 300103_2.0014.67_BUD						
Identyfikatory działek na których położony jest budynek: 300103_2.0014.85						
	budynki produkcyjne usługowe i gospodarcze dla rolnictwa (108)				27	1/0
Identyfikator budynku: 300103_2.0014.70_BUD						
Identyfikatory działek na których położony jest budynek: 300103_2.0014.85						
	budynki produkcyjne usługowe i gospodarcze dla rolnictwa (108)				19	1/0
Identyfikator budynku: 300103_2.0014.65_BUD						
Identyfikatory działek na których położony jest budynek: 300103_2.0014.85						
	budynki produkcyjne usługowe i gospodarcze dla rolnictwa (108)				349	1/0
Identyfikator budynku: 300103_2.0014.68_BUD						
Identyfikatory działek na których położony jest budynek: 300103_2.0014.85						
ŁĄCZNIE BUD. NA WYPISIE: 8		ŁĄCZNIE NA WYPISIE:			1037	

W dniu: 2024.08.20

dokument sporządzony przez: Iwona Cierlecka


 (podpis)


Z up. STAROSTY


 Iwona Cierlecka
 (data, imię i nazwisko osoby upoważnionej)

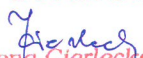
STAROSTA CHODZIESKI		Województwo: wielkopolskie Powiat: chodzieski Jednostka ewidencyjna: CHODZIEŻ - OBSZAR WIEJSKI Obręb ewidencyjny: 300103_2.0014, STUDZIELEC Miejscowość: STUDZIELEC					
GN.6621.1.1392.2024							
Uproszczony wypis z rejestru gruntów według stanu na dzień: 2024-08-20 09:35:35							
Jednostka rejestrowa gruntów: 300103_2.0014.G68 grupa rejestrowa: 7							
WŁAŚCICIELE/ WŁADAJĄCY:							
UDZIAŁ: 1/1 charakter stanu władania: własność NOWICKI BOGDAN TADEUSZ rodzice: SZCZEPAN, WIESŁAWA PESEL: 61101902213 Adres zam. na pobyt stały: 64-800 CHODZIEŻ BOLESŁAWA PRUSA 25							
DZIAŁKI EWIDENCYJNE:							
Ark. mapy	Numer działki ewiden- cyjnej	Położenie gruntów	Opis użytku	Oznaczenie klasoużytku	Powierzchnia klaso- użytku [ha]		Numer księgi wieczystej
	155	STUDZIELEC 1	Grunty rolne zabudowane Grunty orne Grunty orne Sady Grunty pod rowami	Br-RV RIVa RV S-RIVa W-RIVb	0.0855 0.1708 0.1475 0.1377 0.0066	0.5481	PO1H/00004096/3
Identyfikator działki: 300103_2.0014.155							
Łączna powierzchnia wybranych działek: 0.5481							
Całkowita powierzchnia jednostki rejestrowej: 1.5808							
BUDYNKI NIESTANOWIĄCE ODREBNEGO OD GRUNTU PRZEDMIOTU WŁASNOŚCI:							
Adres budynku	Rodzaj wg KŚT	Powierzchnia użytkowa			Pow. zabudowy budynku [m²]	Liczba kondyg. nad/podziemnych	
		lokali wyodrębnionych[m²]	lokali niewyodrębnionych[m²]	pom. przyn. [m²]			
	budynki produkcyjne usługowe i gospodarcze dla rolnictwa (108)				10	1/0	
Identyfikator budynku: 300103_2.0014.2_BUD							
Identyfikatory działek na których położony jest budynek: 300103_2.0014.155							
STUDZIELEC 1	budynki mieszkalne (110)				149	2/1	
Identyfikator budynku: 300103_2.0014.1_BUD							
Identyfikatory działek na których położony jest budynek: 300103_2.0014.155							
	budynki produkcyjne usługowe i gospodarcze dla rolnictwa (108)				54	2/0	
Identyfikator budynku: 300103_2.0014.3_BUD							
Identyfikatory działek na których położony jest budynek: 300103_2.0014.155 300103_2.0014.156							
ŁĄCZNIE BUD. NA WYPISIE: 3		ŁĄCZNIE NA WYPISIE:			213		

W dniu: 2024.08.20

dokument sporządzony przez: Iwona Cierlecka


(podpis)


Z up. STAROSTY

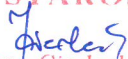

Iwona Cierlecka

Podinspektor
(data, imię i nazwisko osoby upoważnionej)

<div>STAROSTA CHODZIESKI</div> <div>GN.6621.1.1567.2024</div>	<div>Województwo: wielkopolskie</div> <div>Powiat: chodzieski</div> <div>Jednostka ewidencyjna: CHODZIEŻ - OBSZAR WIEJSKI</div> <div>Obręb ewidencyjny: 300103_2.0014, STUDZINIEC</div> <div>Miejscowość: STUDZINIEC</div>																		
<div>Uproszczony wypis z rejestru gruntów</div> <div>według stanu na dzień: 2024-09-16 13:22:44</div>																			
<div>Jednostka rejestrowa gruntów: 300103_2.0014.G101</div> <div>grupa rejestrowa: 4</div>																			
<div>WŁAŚCICIELE/ WŁADAJĄCY:</div> <div>UDZIAŁ: 1/1</div> <div>charakter stanu władania: własność</div> <div>GMINA CHODZIEŻ REGON: 570791023</div> <div>Adres siedziby: 64-800 CHODZIEŻ NOTECKA 28</div>																			
<div>DZIAŁKI EWIDENCYJNE:</div> <table><tr><th rowspan="2">Ark. mapy</th><th rowspan="2">Numer działki ewidencyjnej</th><th rowspan="2">Położenie gruntów</th><th rowspan="2">Opis użytku</th><th rowspan="2">Oznaczenie klasoużytku</th><th colspan="2">Powierzchnia</th><th rowspan="2">Numer księgi wieczystej</th></tr><tr><th>klaso- użytku [ha]</th><th>działki [ha]</th></tr><tr><td></td><td>391/61</td><td>SPACEROWA</td><td>Drogi</td><td>dr</td><td>0.1453</td><td>0.1453</td><td>PO1H/00020946/5</td></tr></table> <div>Identyfikator działki: 300103_2.0014.391/61</div> <div>INFORMACJE DODATKOWE: 391/61</div> <div>Patrz opis jak przy dz. nr 391/48</div> <div>Łączna powierzchnia wybranych działek: 0.1453</div> <div>Całkowita powierzchnia jednostki rejestrowej: 12.7273</div>		Ark. mapy	Numer działki ewidencyjnej	Położenie gruntów	Opis użytku	Oznaczenie klasoużytku	Powierzchnia		Numer księgi wieczystej	klaso- użytku [ha]	działki [ha]		391/61	SPACEROWA	Drogi	dr	0.1453	0.1453	PO1H/00020946/5
Ark. mapy	Numer działki ewidencyjnej						Położenie gruntów	Opis użytku		Oznaczenie klasoużytku	Powierzchnia		Numer księgi wieczystej						
		klaso- użytku [ha]	działki [ha]																
	391/61	SPACEROWA	Drogi	dr	0.1453	0.1453	PO1H/00020946/5												

W dniu: 2024.09.16
dokument sporządzony przez: Iwona Cierlecka


(podpis)

Z up. STAROSTY

Iwona Cierlecka
Podpisany
(data, imię i nazwisko osoby upoważnionej)

GN.6621.1.1567.2024		Województwo: wielkopolskie Powiat: chodzieski Jednostka ewidencyjna: CHODZIEŻ - OBSZAR WIEJSKI Obręb ewidencyjny: 300103_2.0014, STUDZINIEC Miejscowość: STUDZINIEC					
Uproszczony wypis z rejestru gruntów według stanu na dzień: 2024-09-16 13:22:44							
Jednostka rejestrowa gruntów: 300103_2.0014.G180 grupa rejestrowa: 7							
WŁAŚCICIELE/ WŁADAJĄCY:							
UDZIAŁ: 1/1 ORNAWKA ROBERT rodzice: JAN, EWA PESEL: ***** Adres zam. na pobyt stały: 64-800 CHODZIEŻ KAMIONKA 10							
DZIAŁKI EWIDENCYJNE:							
Ark. mapy	Numer działki ewiden -cyjnej	Położenie gruntów	Opis użytku	Oznaczenie klasoużytku	Powierzchnia		Numer księgi wieczystej
					klaso- użytku [ha]	działki [ha]	
	79/4		Grunty orne	RV	0.2032	0.2032	PO1H/00029154/9
Identyfikator działki: 300103_2.0014.79/4							
Całkowita powierzchnia jednostki rejestrowej: 0.2032							

W dniu: 2024.09.16

dokument sporządzony przez: Iwona Cierlecka

(podpis)

Z up. STAROSTY

Iwona Cierlecka

(data, imię i nazwisko osoby upoważnionej)

STAROSTA CHODZIESKI		Województwo: wielkopolskie Powiat: chodzieski Jednostka ewidencyjna: CHODZIEŻ - OBSZAR WIEJSKI Obręb ewidencyjny: 300103_2.0014, STUDZINIEC Miejscowość: STUDZINIEC					
GN.6621.1.1567.2024							
Uproszczony wypis z rejestru gruntów według stanu na dzień: 2024-09-16 13:22:44							
Jednostka rejestrowa gruntów: 300103_2.0014.G238 grupa rejestrowa: 7							
WŁAŚCICIELE/ WŁADAJĄCY:							
UDZIAŁ WSPÓLNY: 1/1 MAŁŻEŃSTWO: WIŚNIEWSKI MARIUSZ ARTUR rodzice: WOJCIECH, HELENA PESEL: ***** Adres zam. na pobyt stały: 64-800 CHODZIEŻ PROFESORA ROMANA DREWSA 9 WIŚNIEWSKA AGNIESZKA JOANNA rodzice: JAN, DANUTA PESEL: ***** Adres zam. na pobyt stały: 64-800 CHODZIEŻ PROFESORA ROMANA DREWSA 9							
DZIAŁKI EWIDENCYJNE:							
Ark. mapy	Numer działki ewidencyjnej	Położenie gruntów	Opis użytku	Oznaczenie klasoużytku	Powierzchnia klaso- użytku [ha]		Numer księgi wieczystej
	391/43	GRZYBOWA 2	Tereny mieszkaniowe	B	0.2024	0.2024	PO1H/00033634/9
Identyfikator działki: 300103_2.0014.391/43							
Całkowita powierzchnia jednostki rejestrowej: 0.2024							
BUDYNKI NIESTANOWIĄCE ODRĘBNEGO OD GRUNTU PRZEDMIOTU WŁASNOŚCI:							
Adres budynku	Rodzaj wg KST	Powierzchnia użytkowa			Pow. zabudowy budynku [m²]	Liczba kondyg. nad/podziemnych	
		lokali wyodrębnionych[m²]	lokali niewyodrębnionych[m²]	pom. przyn. [m²]			
GRZYBOWA 2	budynki mieszkalne (110)				198	2/1	
Identyfikator budynku: 300103_2.0014.146_BUD							
Identyfikatory działek na których położony jest budynek: 300103_2.0014.391/43							
GRZYBOWA 2	budynki transportu i łączności (102)				122	2/1	
Identyfikator budynku: 300103_2.0014.147_BUD							
Identyfikatory działek na których położony jest budynek: 300103_2.0014.391/43							
ŁĄCZNIE BUD. NA WYPISIE: 2		ŁĄCZNIE NA WYPISIE:			320		

W dniu: 2024.09.16

dokument sporządzony przez: Iwona Cierlecka

(podpis)


Z up. STAROSTY


Iwona Cierlecka

(data, imię i nazwisko osoby upoważnionej)

STAROSTA CHODZIESKI	Województwo: wielkopolskie Powiat: chodzieski Jednostka ewidencyjna: CHODZIEŻ - OBSZAR WIEJSKI Obręb ewidencyjny: 300103_2.0014, STUDZINIEC Miejscowość: STUDZINIEC						
GN.6621.1.1567.2024							
Uproszczony wypis z rejestru gruntów według stanu na dzień: 2024-09-16 13:22:44							
Jednostka rejestrowa gruntów: 300103_2.0014.G259 grupa rejestrowa: 7							
WŁAŚCICIELE/ WŁADAJĄCY:							
UDZIAŁ WSPÓLNY: 1/1 MAŁŻEŃSTWO: charakter stanu władania: własność BUGNACKI PAWEŁ rodzice: EUGENIUSZ, STANISŁAWA PESEL: ***** Adres zam. na pobyt stały: 62-100 WĄGROWIEC KAMIENICA 17A BUGNACKA KAMILA rodzice: MIECZYŚLAW, DANUTA PESEL: ***** Adres zam. na pobyt stały: 62-100 WĄGROWIEC KAMIENICA 17A							
DZIAŁKI EWIDENCYJNE:							
Ark. mapy	Numer działki ewiden- cyjnej	Położenie gruntów	Opis użytku	Oznaczenie klasoużytku	Powierzchnia		Numer księgi wieczystej
					klaso- użytku [ha]	działki [ha]	
	79/5	WSPÓLNA 1	Zurbanizowane tereny niezabudowane lub w trakcie zabudowy Grunty orne	Bp RV	0.0260 0.0830	0.1090	PO1H/00035961/4
Identyfikator działki: 300103_2.0014.79/5							
Całkowita powierzchnia jednostki rejestrowej: 0.1090							

W dniu: 2024.09.16
dokument sporządzony przez: Iwona Cierlecka


.....
(podpis)

Z up. STAROSTY

Iwona Cierlecka
.....
(data, imię i nazwisko osoby upoważnionej)